дата: 26.07.2023г.
№ и дата на удостоверението за упражняване на лесовъдска практика: 5895/23.02.2012г.

име, фамилия,/ подпис: .....
дата: 26.07.23 г.,
№ и дата на удостоверението за упражняван
лесовъдска практика: 11576/24.06.15

ТЕХНОЛОГИЧЕН ПЛАН № 1

За добив на дървесина от отдел 39 подотдел а
На ТП ДГС/ДЛС селище /попълва се само за държавни гори/
Община Сърница; Землище П. хамък;
имот с (кадастрален идентификатор/КВС) №....., /попълва се само за недържавн
I. Схема за добива на дървесина

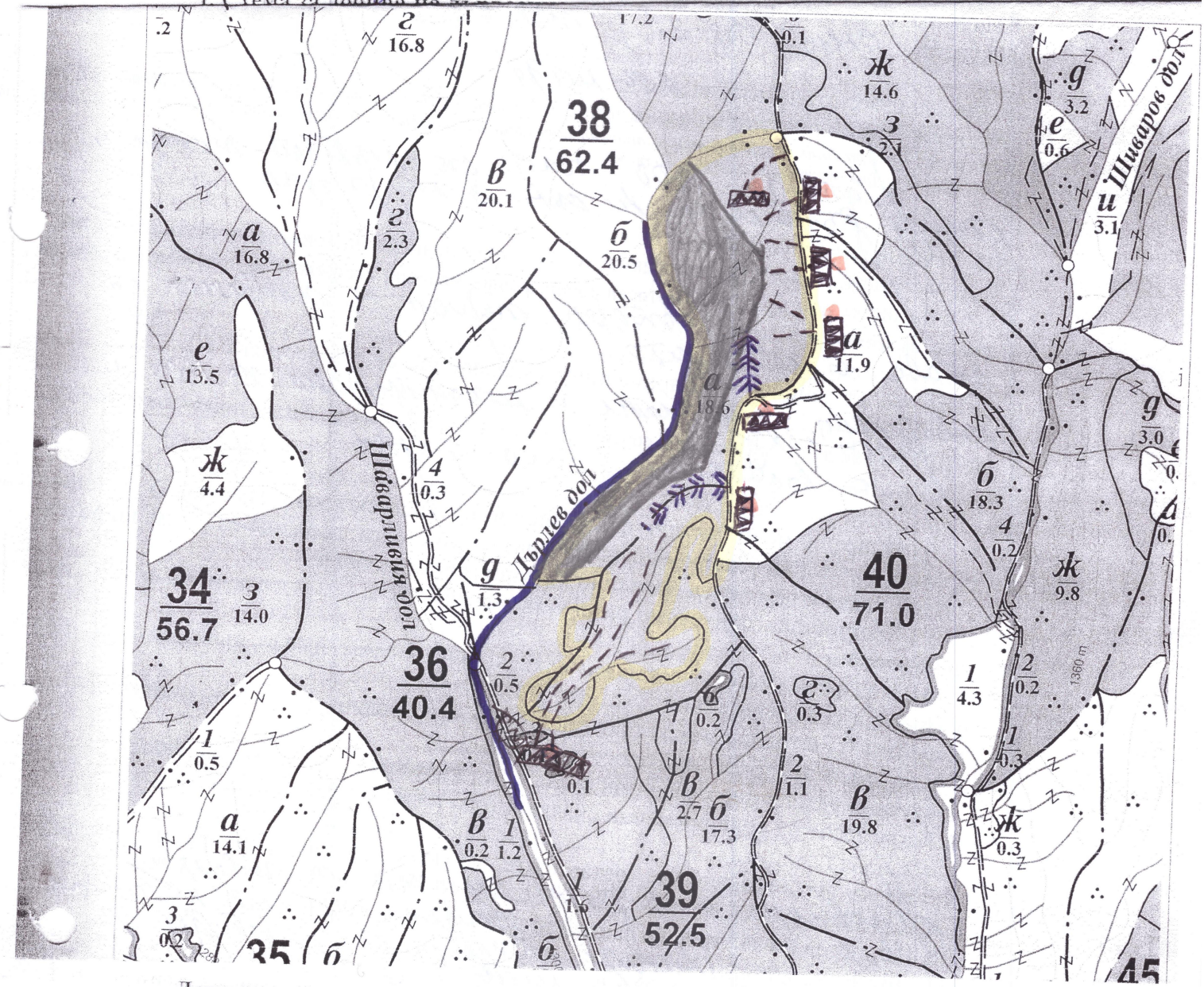

Легенда:

- ± ± ± ± проектирани коларски вр. извозни пътища
- ▬ съществуващи извозни пътища — не маркирана част
- ▬ съществуващ автомобилен път — водно течение
- технологична просека
- гр. на насаждението
- » » » » проектирани тракторни вр. извозни пътища
- ▲ ▲ ▲ временен склад
- xxxxxx трасе на въжена линия
- =+=+=+= проектиран автомобилен път
- ● скица на ГСМ и събирани на битови отпадъци

На схемата задължително се нанасят контурите на насаждението/имота, съществуващите и проектирани в горски пътища, технологичните просеки, просеките за въжени линии, извозни пътища, временни складове връзката им със съществуващата автомобилна пътна мрежа.

Втори вид сеч ...//...

2.Площ на подотдела 18.6 ...ха Размер на сечището... 15.6 ..... ха

3. Състав по план/програма. ББ10 СН1 ЕЛ9....., действителен ББ10 СН1 ЕЛ9.....

5. Запас на 1 ха: с клони 9640 .....куб.м/ха , без клони 8690 .....куб. м/ха.

6. Среден наклон на терена ..31.....градуса.

7. Очакван добив от маркираната дървесина ....394.....лежаща маса, куб.м.

дърв. вид / категория	ББ	СН				дърв. вид / категория	ББ	СН				
едра	154	12				дребна	13	1				въ
средна	144	6				дърва	63	1				ши

8.Наличие и характеристика на подраста преди сечта (състав, възраст, средна височина, покритие) ..СН10; Въз-35; мъл. 0.8; Л 2.0.....

.....

9. Средно извозно разстояние 2.50 метра

10. Други характеристики на насаждението (*токовища, сватбовища, надлесни дървета, сервитути, защитен територии, Натура 2000, защитени видове описани в доклада за гори с висока консервационна стойност, мъртва дървеси вододайни зони, биологично разнообразие и др.*)

Натура 2000" част от имотът лежаща с стояща дървесина не съм с маркиран.....

III. Технологични указания

1. Дървесината в насаждението да се добива при спазване на технологичната схема по т

2. Сечта ще се извършва с (моторен трион, ръчно, машини; кастренето на отсечените стъбла се извъ сечище, на временен склад) ...моторен трион от склада до стъбла в сечището.....

3. Извозът от сечището до временните складове ще се осъществява с..... животинска тяга, малка и механизирана на ръка с на (цели стъбла, дълги/къси секции, сортименти, чипс и др.; с влачене по терена, изцяло натоварени)..... с влачене по терен.....

.....

4. Проектирани нови горски автомобилни пътища съгласно Наредба 5 за строителст горските територии без промяна на предназначението им: дължина.....м. широчина .....

5. Изграждане и ремонт на временни извозни горски пътища:

5.1 Тракторни – допустимо разстояние между тях .....м (не по-малко от 40 м), дължина широчина 4 м.

5.2 Коларски - разстояние между тях.....м (не по-малко от 40 м), дължина .....м, широчина

6. Просеки за въжени линии: ..... бр.
допустимо разстояние между просеките ..... м., дължина ..... м., широчина .... м

7. Направа на технологични просеки .....бр.
допустимо разстояние между тях .....м., дължина .....м., широчина ..... м

8. Изграждане на нови временни складове (бр., площ в ха) .....

.....

9. Мерки за опазване на оставащите на корен дървета, подраста, младиняка и ..... Щовимпо отстраняване насоката на повалянето.....

10. Начини за почистване на сечището събиране вдигнала на купа.....

11. Други указания: ..Битовите отпадъци да се изнасят до определените за тях места.....

Да се изнасят битовите отпадъци от сечището извън горските територии на определените за това места.

12. Всички операции по подготвителните и основните работи да се извършват изискванията на Правилника за здравословни и безопасни условия на труд в горите и прав противопожарна безопасност в горите.

ЗАПОЗНАТ с технологичния план: ...../попълва се след издаването на позволителн

Лицето по чл. 108, ал. 2 от ЗГ, на което е издадено позволително за сеч № .....

.....

/ трите имена, подпис, дата - /

№ и дата на удостоверението за упражняване на лесовъдска практика: .....

Образец по чл. 53, ал. 6 от ...

Изготвил: гор. стр. Сюлейман Ферберски
/име, фамилия,/ подпис: [signature]
дата 05.07.23г.
№ и дата на удостоверението за упражняване на лесовъдска практика: 5913/23.02.12г.

Одобрил: Директор инж. Ахмед Кикроски
име, фамилия,/ подпис: [signature]
дата 05.07.23г.
№ и дата на удостоверението за упражняване на лесовъдска практика: 11576/24.06.15г.

ТЕХНОЛОГИЧЕН ПЛАН № 1

За добив на дървесина от отдел 44 подотдел Н
На ТП ДГС/ДЛС Селище /попълва се само за държавни гори/
Община Сврница Землище Т. Камък;
имот с (кадастрален идентификатор/КВС) № ..... /попълва се само за недържавни гори/

I. Схема за добива на дървесина от насаждението

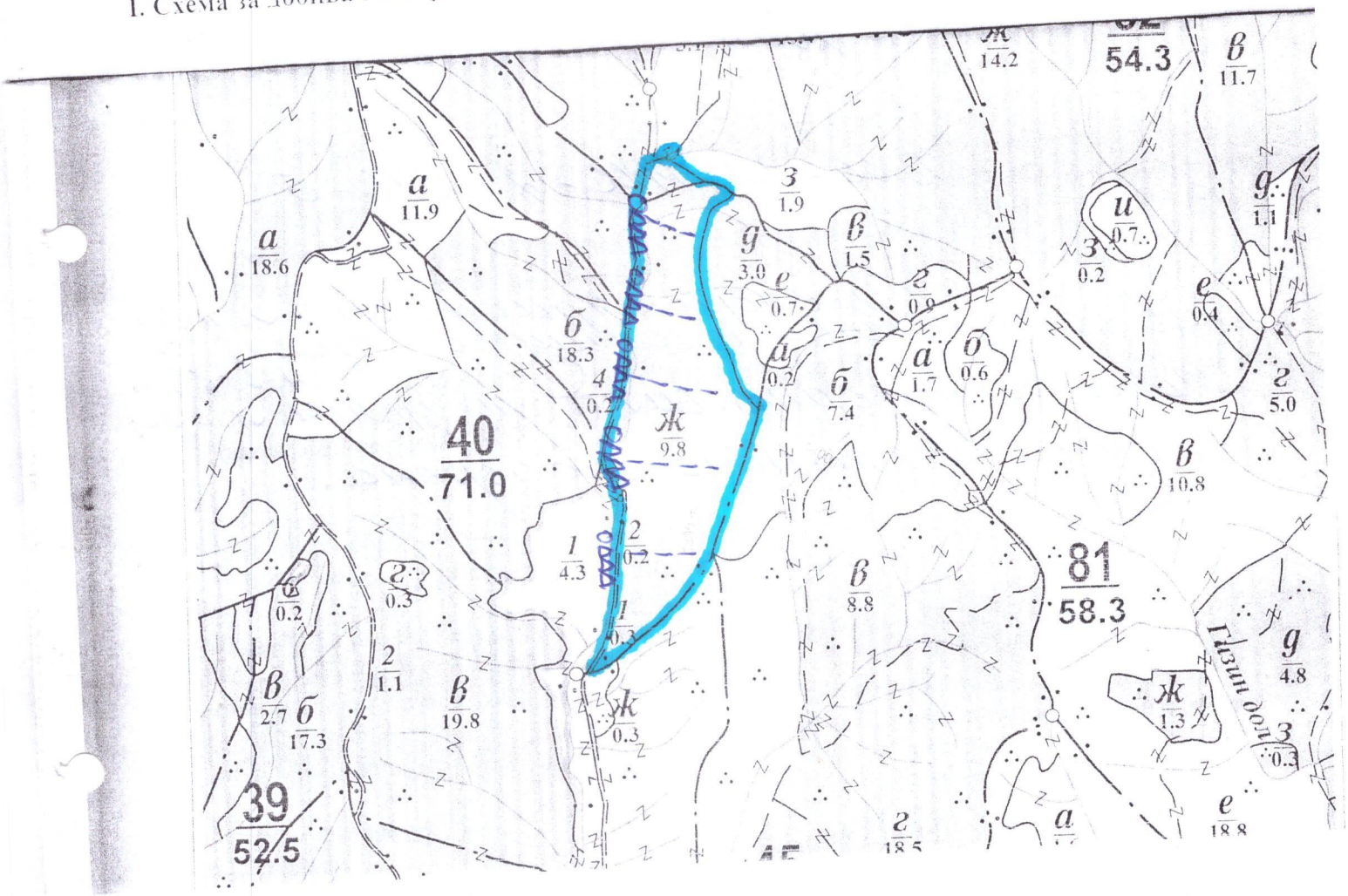

Легенда:

- ± ± ± ± проектирани коларски вр. извозни пътища
- - - - - - съществуващи извозни пътища
- ═══ съществуващ автомобилен път
- ^^^^^^^ технологична просека
- ▬▬ гран. на подотд.
- ⇢⇢⇢⇢ проектирани тракторни вр. извозни пътища
- ▲▲▲ временен склад
- xxxxxx трасе на въжена линия
- =+=+=+= проектиран автомобилен път
- ▭ място за събиране на отпад. и гаранд. ...

На схемата задължително се нанасят контурите на насаждението/имота, съществуващите и проектирани времен... ...жени линии, извозни пътища, временни складове както

Втори вид сеч ...../ интензивност .....%

2.Площ на подотдела ...9.8...ха Размер на сечището...9.8..... ха

3. Състав по план/програма...БОР-9/СМ-1, действителен.....

5. Запас на 1 ха: с клони 302/36 куб.м/ха , без клони .....куб. м/ха.

6. Среден наклон на терена ...34....градуса.

7. Очакван добив от маркираната дървесина ....555.....лежаща маса, куб.м.

дърв. вид / категория	БОР	СМ				дърв. вид / категория	БОР	СМ				
едра	88	57				дребна	12	2				вър-
средна	278	26				дърва	78	14				шина

8.Наличие и характеристика на подраста преди сечта (състав, възраст, средна височина, % на покритие) .....СМ-10.....10г.....1.0м.....

.....

9. Средно извозно разстояние 200м

10. Други характеристики на насаждението (*токовища, сватбовища, надлесни дървета, сервитути, защитени територии, Натура 2000, защитени видове описани в доклада за гори с висока консервационна стойност, мъртва дървесина, вододайни зони, биологично разнообразие и др.*)

.....

.....ВКС-11 ВКС-2 ВКС-5.....

III. Технологични указания

1. Дървесината в насаждението да се добива при спазване на технологичната схема по т. I

2. Сечта ще се извършва с (моторен трион, ръчно, машини; кастренето на отсечените стъбла се извършва: в сечище, на временен склад) с моторен трион; кастренето ще се извършва в сечището. трактор м

3. Извозът от сечището до временните складове ще се осъществява с...тяговата...

...сила трактора сила на дълги и къси

на (цели стъбла, дълги/къси секции, сортименти, чипс и др.; с влачене по терена, изцяло натоварени).....

секции с влачене по терена.....

.....

4. Проектирани нови горски автомобилни пътища съгласно Наредба 5 за строителството в горските територии без промяна на предназначението им: дължина .....м. широчина .....м.

5. Изграждане и ремонт на временни извозни горски пътища:

5.1 Тракторни – допустимо разстояние между тях .....м (не по-малко от 40 м), дължина .....м, широчина 4 м.

5.2 Коларски - разстояние между тях.....м (не по-малко от 40 м), дължина .....м, широчина ... м

6. Просеки за въжени линии: ..... бр.

допустимо разстояние между просеките ..... м., дължина ..... м., широчина ..... м.

7. Направа на технологични просеки .....бр.

допустимо разстояние между тях .....м., дължина .....м., широчина ..... м.

8. Изграждане на нови временни складове (бр., площ в ха) .....

.....

9. Мерки за опазване на оставащите на корен дървета, подраста, младиняка и почвата ...Управлението определяне посоката на повал.....

10. Начини за почистване на сечището Събир. върш. и клон. на куп.....

11. Други указания: Обгорелото/ от дълбоч. и гол без.....

...изсичето на ГСМ до сто-ва не замърс. за сеч.....

Да се изнасят битовите отпадъци от сечището извън горските територии на определените за това места.

12. Всички операции по подготвителните и основните работи да се извършват съгласно изискванията на Правилника за здравословни и безопасни условия на труд в горите и правилата за противопожарна безопасност в горите.

ЗАПОЗНАТ с технологичния план: ...../попълва се след издаването на позволителното за сеч/

Лицето по чл. 108, ал. 2 от ЗГ, на което е издадено позволително за сеч № .....

.....

/ трите имена, подпис, дата - /

№ и дата на удостоверението за упражняване на лесовъдска практика: .....

Изготвил: Технолог
Инж. Сайт Айрав
/име, фамилия,/ подпис: .....
дата: 20.10.23,
№ и дата на удостоверението за упражняване на лесовъдска практика: 13768/29.05.2019

Одобрил: ИД Директор
Инж. Ахмед Кисбоски
име, фамилия,/ подпис: .....
дата: 25.10.23 г.
№ и дата на удостоверението за упражняване на лесовъдска практика: 11576/24.06.2015 г.

ТЕХНОЛОГИЧЕН ПЛАН № 1

За добив на дървесина от отдел 67 подотдел П
На ТП ДГС/ДЛС Селище /попълва се само за държавни гори/
Община Сърница; Землище Мед. Чепяк;
имот с (кадастрален идентификатор/КВС) №....., /попълва се само за недържавни гори/

I. Схема за добива на дървесина от насаждението

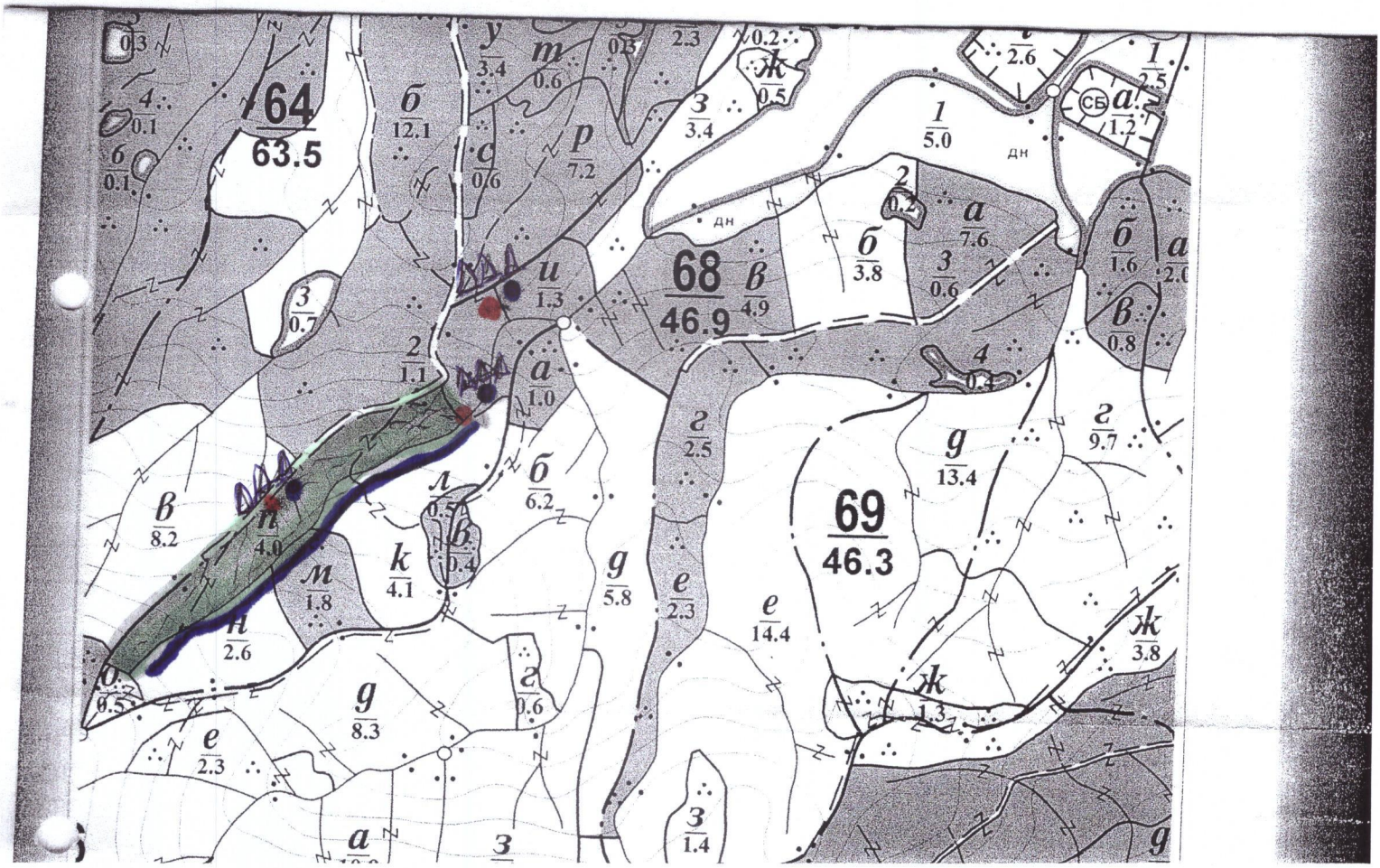

Легенда:

— Водно течение

± ± ± ± проектирани коларски вр. извозни пътища
- - - - - - - съществуващи извозни пътища
съществуващ автомобилен път
технологична просека
Граници на подотдел.
проектирани тракторни вр. извозни пътища
▲ ▲ ▲ временен склад
xxxxxx трасе на въжена линия
=+=+=+= проектиран автомобилен път
ГСМ и отпадъци

На схемата задължително се нанасят контурите на насаждението/имота, съществуващите и проектирани временни горски пътища, технологичните просеки, просеките за въжени линии, извозни пътища

II. Характеристика на насаждението

1.Вид на сечта ..... Групово - постепенно ...../ интензивност 20 %
Втори вид сеч ..... / интензивност .....%
2.Площ на подотдела ..... 4.0 ..... ха Размер на сечището..... 4.0 ..... ха
3. Състав по план/програма..... 6бр 8 сп 1 ел 1 ....., действителен..... 6 бр 8 сп 1 ел 1 .....
5. Запас на 1 ха: с клони..... 411 ..... куб.м/ха , без клони .....куб. м/ха.
6. Среден наклон на терена ..... 21 .....градуса.
7. Очакван добив от маркираната дървесина ..... 233 .....лежаща маса, куб.м.

дърв. вид / категория	ббр	сп	ела			дърв. вид / категория	ббр	сп	ела			
едра	68	111	19			дребна	–	–	–			вър-шина
средна	3	7	1			дърва	13	17	4			

8.Наличие и характеристика на подраста преди сечта (състав, възраст, средна височина, % н покритие) ..... В добро състояние ббр 10 кал 0,3 възр 11 бн 3 .....
.....
9. Средно извозно разстояние ..... 650 .....;
10. Други характеристики на насаждението (*токовища, сватбовища, надлесни дървета, сервитути, защитени територии, Натура 2000, защитени видове описани в доклада за гори с висока консервационна стойност, мъртва дървесина, вододайни зони, биологично разнообразие и др.*)
..... ВКС – 2 ВКС – 5, Има нат. мароа дърв .....
.....

III. Технологични указания

1. Дървесината в насаждението да се добива при спазване на технологичната схема по т. I
2. Сечта ще се извършва с (моторен трион, ръчно, машини; кастренето на отсечените стъбла се извършва: сечище, на временен склад) ..... с БМТ ..... кастренето да се извършва в .....
..... сечището ..... Върховете и клоните да се събират на купчини извън проз .....
3. Извозът от сечището до временните складове ще се осъществява с ..... Животинска .....
..... тегличене сила и СМТ ..... чрез влачене по терен .....
на (цели стъбла, дълги/къси секции, сортименти, чипс и др.; с влачене по терена, изцяло натоварени)
..... На къси и дълги секции ..... чрез влачене .....
.....
4. Проектирани нови горски автомобилни пътища съгласно Наредба 5 за строителството горските територии без промяна на предназначението им: дължина .....м. широчина .....м.
5. Изграждане и ремонт на временни извозни горски пътища:

5.1 Тракторни – допустимо разстояние между тях .....м (не по-малко от 40 м), дължина .....м широчина 4 м.

5.2 Коларски - разстояние между тях.....м (не по-малко от 40 м), дължина .....м, широчина ... м
6. Просеки за въжени линии: ..... бр.
допустимо разстояние между просеките ..... м., дължина ..... м., широчина ..... м.
7. Направа на технологични просеки .....бр.
допустимо разстояние между тях .....м., дължина .....м., широчина ..... м.
8. Изграждане на нови временни складове (бр., площ в ха) ..... 3 бр. Временни горски .....
..... складове на площ 1,2 дек .....
9. Мерки за опазване на оставащите на корен дървета, подраста, младиняка и почвата ..... Предпазно отсичане маловалог. не повреждане и изваждане от сеч .....
10. Начини за почистване на сечището На купчини извън проходимост .....
11. Други указания: Да се забрани на определените за целта места .....
с ГСМ, след се извършва отпадъци на определените места .....
Да се изнасят битовите отпадъци от сечището извън горските територии на определените за това места.
12. Всички операции по подготвителните и основните работи да се извършват съгласно изискванията на Правилника за здравословни и безопасни условия на труд в горите и правилата за противопожарна безопасност в горите.

ЗАПОЗНАТ с технологичния план: ...../попълва се след издаването на позволителното за сеч/
Лицето по чл. 108, ал. 2 от ЗГ, на което е издадено позволително за сеч № .....
.....
/ трите имена, подпис, дата - /

Изготвил: Технолог инж. Сайт Агоров
/име, фамилия,/ подпис: [signature]
дата: 20.10.23 г.,
№ и дата на удостоверението за упражняване на лесовъдска практика: 13768/29.05.2019 г.

Одобрил: НД Директор инж. Ахмед Кисболки
име, фамилия,/ подпис: [signature]
дата: 25.10.23 г.,
№ и дата на удостоверението за упражняване на лесовъдска практика: 11576/24.06.2015 г.

ТЕХНОЛОГИЧЕН ПЛАН № 1

За добив на дървесина от отдел 169 подотдел 14
На ТП ДГС/ДЛС Селище /попълва се само за държавни гори/
Община Сърница; Землище Побит камък;
имот с (кадастрален идентификатор/КВС) №....., /попълва се само за недържавни гори/

I. Схема за добива на дървесина от насаждението

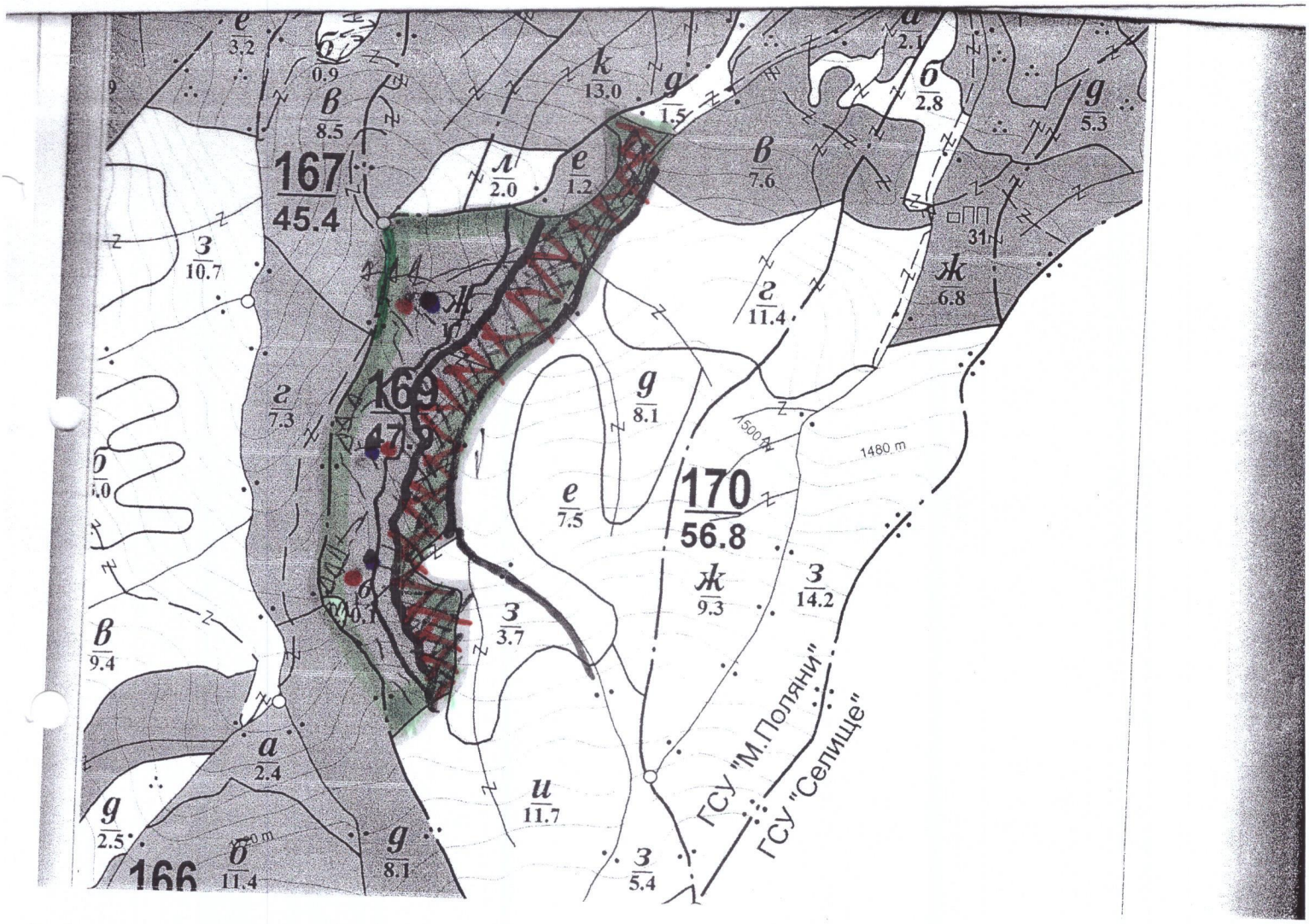

Легенда:

- ± ± ± ± проектирани коларски вр. извозни пътища
- - - - - - съществуващи извозни пътища
- съществуващ автомобилен път
- технологична просека
- Граници на подотдела
- ×××× немаркирана час
- » » » » проектирани тракторни вр. извозни пътища
- ▲ ▲ ▲ временен склад
- xxxxxx трасе на въжена линия
- =+=+=+= проектиран автомобилен път
- ● ● РСМ и отпадъци

На схемата задължително се нанасят контурите на насаждението/имота, съществуващите и проектирани временни горски пътища, технологичните просеки, просеките за въжени линии, ...

II. Характеристика на насаждението

1.Вид на сечта ..Групово - постепенно...../ интензивност 20 %
Втори вид сеч ...../ интензивност ..... %
2.Площ на подотдела ..17,5...ха Размер на сечището.....13,2..... ха
3. Състав по план/програма.....смесена бор. ст., действителен..смесено бор. ст. нас.
5. Запас на 1 ха: с клони.....400.....куб.м/ха , без клони .....куб. м/ха.
6. Среден наклон на терена ..28.....градуса.
7. Очакван добив от маркираната дървесина .....839 m³.....лежаща маса, куб.м.

дърв. вид / категория	бор	см.	ела	бук		дърв. вид / категория	бор	см.	ела	бук		
едра	68	95	63	4		дребна	-	-	-	-		вър-шина
средна	14	2	1	-		дърва	40	5	9	1		

8.Наличие и характеристика на подраста преди сечта (състав, възраст, средна височина, % н покритие) ..Много добро състояние. бор 60/40 год. ср. в. 0,4 бук 2/3
.....
9. Средно извозно разстояние ..200.....;
10. Други характеристики на насаждението (*токовища, сватбовища, надлесни дървета, сервитути, защитени територии, Натура 2000, защитени видове описани в доклада за гори с висока консервационна стойност, мъртва дървесина, вододайни зони, биологично разнообразие и др.*)
.....BKC 2 - BKC - I. Наличие мъртва дър.
.....

III. Технологични указания

1. Дървесината в насаждението да се добива при спазване на технологичната схема по т. I
2. Сечта ще се извършва с (моторен трион, ръчно, машини; кастренето на отсечените стъбла се извършва: сечище, на временен склад) с..БМТ.. Кастренето да се извършва в сечището
.....като прозорците се почистят от клони и дървета.
3. Извозът от сечището до временните складове ще се осъществява с..Животинска
.....тяга, сила и СТ.
на (цели стъбла, дълги/къси секции, сортименти, чипс и др.; с влачене по терена, изцяло натоварени).....
.....чрез влачене по терена на къси и дълги секции
.....
4. Проектирани нови горски автомобилни пътища съгласно Наредба 5 за строителството горските територии без промяна на предназначението им: дължина .....м. широчина .....м.
5. Изграждане и ремонт на временни извозни горски пътища:

5.1 Тракторни – допустимо разстояние между тях .....м (не по-малко от 40 м), дължина .....м широчина 4 м.

5.2 Коларски - разстояние между тях.....м (не по-малко от 40 м), дължина .....м, широчина ... м
6. Просеки за въжени линии: ..... бр.
допустимо разстояние между просеките ..... м., дължина ..... м., широчина ..... м.
7. Направа на технологични просеки .....бр.
допустимо разстояние между тях .....м., дължина .....м., широчина ..... м.
8. Изграждане на нови временни складове (бр., площ в ха) .....3бр. с обща площ 0,9 дка
.....
9. Мерки за опазване на оставащите на корен дървета, подраста, младиняка и почвата
.....Правилно определяне посоката на падане и извоза до временните
10. Начини за почистване на сечището ....На временни извозни пътища.....
11. Други указания: Да се зачертае на определената за цепа мера с РСМ
.....и отчуждите да се изградят на дълги мет.....
Да се изнасят битовите отпадъци от сечището извън горските територии на определените за това места.
12. Всички операции по подготвителните и основните работи да се извършват съгласно изискванията на Правилника за здравословни и безопасни условия на труд в горите и правилата за противопожарна безопасност в горите.

ЗАПОЗНАТ с технологичния план: ...../попълва се след издаването на позволителното за сеч/
Лицето по чл. 108, ал. 2 от ЗГ, на което е издадено позволително за сеч № .....
.....
/ трите имена, подпис, дата - /

№ и дата на удостоверението за упражняване на лесовъдска практика: .....

Образец по чл. 53, ал. 6 от НСГ

Изготвил: Ромзи Маслев

/име, фамилия,/ подпис: .....

дата: 23.09.23г.,

№ и дата на удостоверението за упражняване на лесовъдска практика: 9324/15.09.2013г.

Одобрил: Директор инж. А. Кисьовски

име, фамилия,/ подпис: .....

дата: 23.05.23г.,

№ и дата на удостоверението за упражняване на лесовъдска практика: 11576/24.06.15г.

ТЕХНОЛОГИЧЕН ПЛАН № 1

За добив на дървесина от отдел 97 подотдел А

На ТП ДГС/ДЛС Селище /попълва се само за държавни гори/

Община Сърница; Землище Побит камък;

имот с (кадастрален идентификатор/КВС) №....., /попълва се само за недържавни гори/

I. Схема за добива на дървесина от насаждението

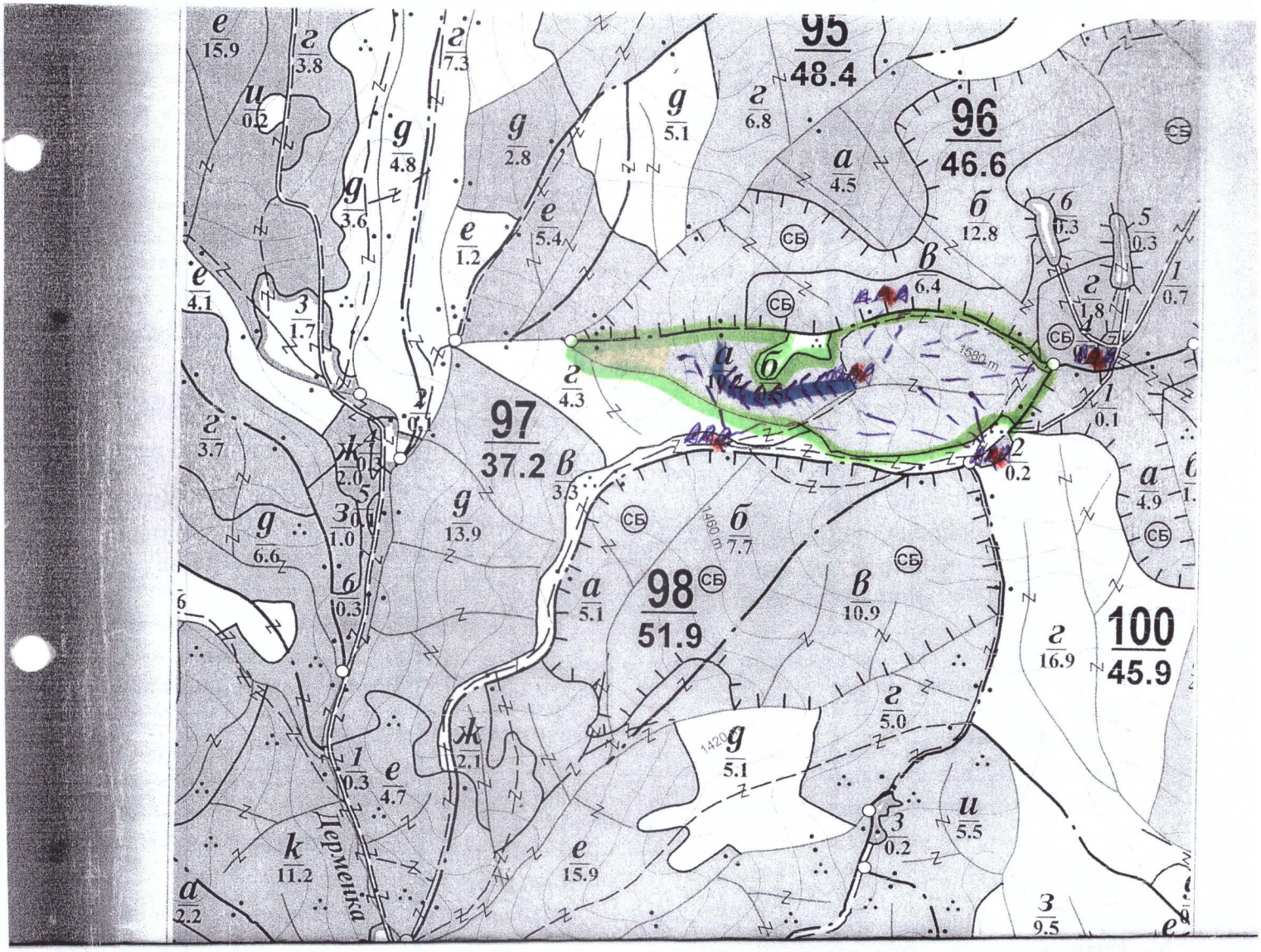

Легенда:

- ± ± ± ± проектирани коларски вр. извозни пътища
- ------ съществуващи извозни пътища
- съществуващ автомобилен път
- технологична просека
- Трактореи извозен път за
- »»»»» проектирани тракторни вр. извозни пътища
- ▲▲▲ временен склад
- xxxxxx трасе на въжена линия
- =+=+=+= проектиран автомобилен път
- гр-на насаждението

- не маркирана част

На схемата задължително се нанасят контурите на насаждението/имота, съществуващите и проектирани временни горски пътища, технологичните просеки, просеките за въжени линии, извозни пътища, временни складове както и връзката им със съществуващата автомобилна пътна мрежа.

II. Характеристика на насаждението

1.Вид на сечта ..Пробирка.....
Втори вид сеч ...../ интензивност .....%
2.Площ на подотдела ..10-2...ха Размер на сечището..9.8..... ха
3. Състав по план/програма.....6.бор 10....., действителен...6.бор 10.....
5. Запас на 1 ха: с клони....418....куб.м/ха , без клони .....куб. м/ха.
6. Среден наклон на терена ....31....градуса.
7. Очакван добив от маркираната дървесина .....667.....лежаща маса, куб.м.

дърв. вид / категория	бр.					дърв. вид / категория	бр.					
едра	307					дребна	9					вър-
средна	130					дърва	221					шина

8.Наличие и характеристика на подраста преди сечта (състав, възраст, средна височина, % на покритие) ...см 10.....10 год.....H-2 м.....
.....
9. Средно извозно разстояние ..800.....;
10. Други характеристики на насаждението (*токовища, сватбовища, надлесни дървета, сервитути, защитени територии, Натура 2000, защитени видове описани в доклада за гори с висока консервационна стойност, мъртва дървесина, водолайни зони, биологично разнообразие и др.*)
.....Вкл.п. Вкл2. Вкл4 Вкл7.....
.....Натура 2000.....

III. Технологични указания

1. Дървесината в насаждението да се добива при спазване на технологичната схема по т. I
2. Сечта ще се извършва с (моторен трион, ръчно, машини; кастренето на отсечените стъбла се извършва: в сечище, на временен склад) ..С моторен трион кастренето ще се.....извършва в сечището.....
3. Извозът от сечището до временните складове ще се осъществява с..животинска тяга или специализирана горска техника.....
на (цели стъбла, дълги/къси секции, сортименти, чипс и др.; с влачене по терена, изцяло натоварени)....Чрез влачене по терена на къси и дълги секции.....
4. Проектирани нови горски автомобилни пътища съгласно Наредба 5 за строителството в горските територии без промяна на предназначението им: дължина .....м. широчина .....м.
5. Изграждане и ремонт на временни извозни горски пътища:
5.1 Тракторни – допустимо разстояние между тях..300.....м (не по-малко от 40 м), дължина .....м широчина 4 м.
5.2 Коларски - разстояние между тях.....м (не по-малко от 40 м), дължина .....м, широчина ... м
6. Просеки за въжени линии: ..... бр.
допустимо разстояние между просеките ..... м., дължина ..... м., широчина ..... м.
7. Направа на технологични просеки .....бр.
допустимо разстояние между тях .....м., дължина .....м., широчина ..... м.
8. Изграждане на нови временни складове (бр., площ в ха) .....
.....
9. Мерки за опазване на оставащите на корен дървета, подраста, младиняка и почвата ..Правилно определяне посоката на повалване.....
10. Начини за почистване на сечището ...Събиране вършината на купчини.....
11. Други указания: ..Да се спазва заранчването на ГСМ на определените за цели места за събират отпадъците.....
Да се изнасят битовите отпадъци от сечището извън горските територии на определените за това места.
12. Всички операции по подготвителните и основните работи да се извършват съгласно изискванията на Правилника за здравословни и безопасни условия на труд в горите и правилата за противопожарна безопасност в горите.

ЗАПОЗНАТ с технологичния план: ...../попълва се след издаването на позволителното за сеч/
Лицето по чл. 108, ал. 2 от ЗГ, на което е издадено позволително за сеч: М

Образец по чл. 53, ал. 6 от НСГ

Изготвил: гор. стр. Солейман Бербески
/име, фамилия,/ подпис: [signature]
дата: 26.09.22 г.,
№ и дата на удостоверението за упражняване на лесовъдска практика: 5913/23.02.12г.

Одобрил: Директор инж. Ахмед Висроски
име, фамилия,/ подпис: [signature]
дата: 26.09.22
№ и дата на удостоверението за упражняване на лесовъдска практика: 11576/24.06.15г.

ТЕХНОЛОГИЧЕН ПЛАН № 1

За добив на дървесина от отдел 104 подотдел г
На ТП ДГС/ДЛС Селище /попълва се само за държавни гори/
Община Сърница; Землище П. камък;
имот с (кадастрален идентификатор/КВС) №....., /попълва се само за недържавни гори/

I. Схема за добива на дървесина от насаждението

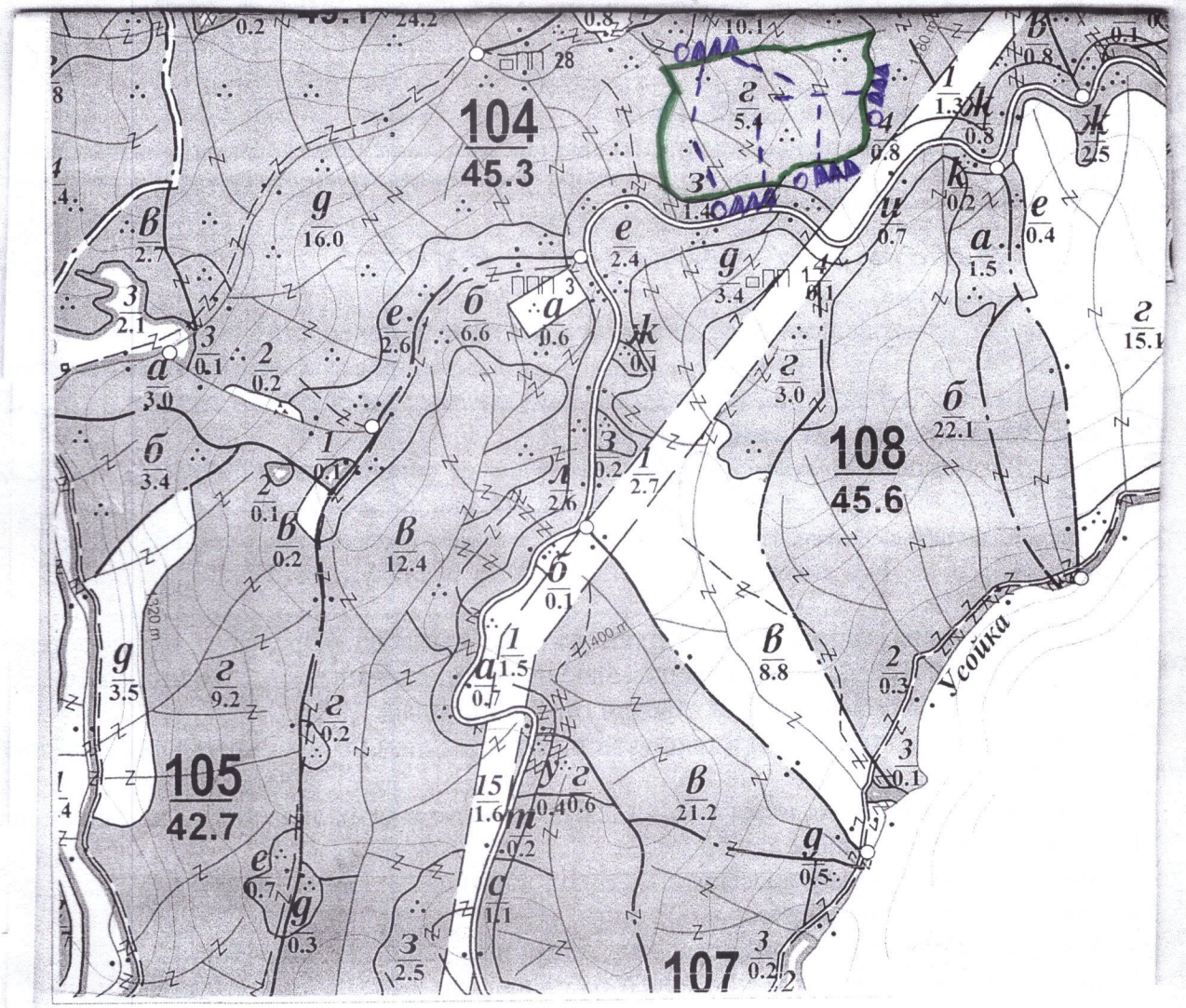

Легенда:

± ± ± ± проектирани коларски вр. извозни пътища	» » » » проектирани тракторни вр. извозни пътища
- - - - - - съществуващи извозни пътища	▲-▲-▲ временен склад
═══ съществуващ автомобилен път	xxxxxx трасе на въжена линия
^^^^^^ технологична просека	=+=+=+= проектиран автомобилен път
——— граница на подотдел.	0 място за събиране на отпад. и гарежа на тсм.

На схемата задължително се нанасят контурите на насаждението/имота, съществуващите и проектирани временни

II. Характеристика на насаждението

1.Вид на сечта ..Дробинка...../ интензивност 15 %
Втори вид сеч ...../ интензивност ..... %
2.Площ на подотдела ..5.4...ха Размер на сечището..5.4..... ха
3. Състав по план/програма..Бор-4/см-6....., действителен.....
5. Запас на 1 ха: с клони 230 куб.м/ха , без клони .....куб. м/ха.
6. Среден наклон на терена .....градуса.
7. Очакван добив от маркираната дървесина .....310 м³.....лежаща маса, куб.м.

дърв. вид / категория	бор	см.				дърв. вид / категория	бор	см.				
едра	37	115				дребна		6				
средна	37	81				дърва	14	20				вър-шина

8.Наличие и характеристика на подраста преди сечта (състав, възраст, средна височина, % на покритие) .....Няма.....
.....
9. Средно извозно разстояние ..250м
10. Други характеристики на насаждението (*токовища, сватбовища, надлесни дървета, сервитути, защитени територии, Натура 2000, защитени видове описани в доклада за гори с висока консервационна стойност, мъртва дървесина, вододайни зони, биологично разнообразие и др.)*
.....
ВКС-1.1 ВКС-2 ВКС-5.....

III. Технологични указания

1. Дървесината в насаждението да се добива при спазване на технологичната схема по т. I
2. Сечта ще се извършва с (моторен трион, ръчно, машини; кастренето на отсечените стъбла се извършва: в сечище, на временен склад) .с моторен трион; кастренето се извършва в сечище;.....
3. Извозът от сечището до временните складове ще се осъществява с.....жив.отгл-ена дълга по сортименти с влачене по терена.....
на (цели стъбла, дълги/къси секции, сортименти, чипс и др.; с влачене по терена, изцяло натоварени).....
.....
.....
4. Проектирани нови горски автомобилни пътища съгласно Наредба 5 за строителството в горските територии без промяна на предназначението им: дължина .....м. широчина .....м.
5. Изграждане и ремонт на временни извозни горски пътища:
5.1 Тракторни – допустимо разстояние между тях .....м (не по-малко от 40 м), дължина ..... широчина 4 м.
5.2 Коларски - разстояние между тях.....м (не по-малко от 40 м), дължина .....м, широчина ... м
6. Просеки за въжени линии: ..... бр.
допустимо разстояние между просеките ..... м., дължина ..... м., широчина ..... м.
7. Направа на технологични просеки .....бр.
допустимо разстояние между тях .....м., дължина .....м., широчина ..... м.
8. Изграждане на нови временни складове (бр., площ в ха) .....
.....
9. Мерки за опазване на оставащите на корен дървета, подраста, младиняка и почвата .....Ограничаване опредяване мократа на машин.....
10. Начини за почистване на сечището .....Събир. вр. кл. мот. ръчни.....
11. Други указания: .....Сепарането на дълга и дърва.....
на гол. да бъда на открито дет. регистр. място.....
Да се изнасят битовите отпадъци от сечището извън горските територии на определените за това места.
12. Всички операции по подготвителните и основните работи да се извършват съгласно изискванията на Правилника за здравословни и безопасни условия на труд в горите и правилата за противопожарна безопасност в горите.

ЗАПОЗНАТ с технологичния проект